



Radom, 15 kwietnia 2021 r.

DR.5161.25.2021.mk

## OBWIESZCZENIE

### **o wszczęciu postępowania w sprawie udzielenia pozwolenia na prowadzenie archeologicznych badań powierzchniowych na odcinku projektowanej rozbudowy drogi nr 79 na odcinku Ciepeliów - Lipsko**

Działając na podstawie art. 49 ustawy z dnia 14 czerwca 1960 r. Kodeks postępowania administracyjnego (Dz. U. z 2020 r. poz. 256 ze zmian.) w związku z art. 94 ustawy o ochronie zabytków i opiece nad zabytkami z dnia 23. lipca 2003 r. (Dz. U. z 2020 r. poz. 282 ze zmian.) zawiadamiam, że na wniosek Pana Jarosława Wąsowskiego reprezentującego Generalną Dyрекcję Dróg Krajowych i Autostrad Oddział w Warszawie, ul. Mińska 25, 03-808 Warszawa (data wpływu: 17.03.2021 r.) zostało wszczęte postępowanie administracyjne w sprawie udzielenia pozwolenia na przeprowadzenie archeologicznych rozpoznawczych badań powierzchniowych, wyprzedzających planowaną rozbudowę budowę drogi nr 79 na odcinku Ciepeliów – Lipsko od km 121+450 do km 128+200, na obszarze wskazanym na załącznikach graficznych do niniejszego obwieszczenia.

W związku z powyższym strony w terminie 14 dni od daty umieszczenia niniejszego obwieszczenia na tablicy ogłoszeń mogą zapoznać się z aktami oraz zgłaszać uwagi i wnioski w sprawie na adres: Wojewódzki Urząd Ochrony Zabytków, Delegatura w Radomiu, ul. Żeromskiego 53 26-600 Radom. Informacja telefoniczna: 48 363 92 14

z up. Mazowieckiego Wojewódzkiego Konserwatora Zabytków

**Witold Bujakowski**

Kierownik Delegatury w Radomiu

/dokument opatrzony podpisem elektronicznym/

#### **POUCZENIE:**

*Ustawa z dnia 14 czerwca 1960 r. Kodeks postępowania administracyjnego (Dz. U. z 2020 r. poz. 256 ze zmian.): Art.49. §1. Jeżeli przepis szczególny tak stanowi, zawiadomienie stron o decyzjach i innych czynnościach organu administracji publicznej może nastąpić w formie publicznego obwieszczenia, w innej formie publicznego ogłoszenia zwyczajowo przyjętej w danej miejscowości lub przez udostępnienie pisma w Biuletynie Informacji Publicznej na stronie podmiotowej właściwego organu administracji publicznej.*

*§2. Dzień, w którym nastąpiło publiczne obwieszczenie, inne publiczne ogłoszenie lub udostępnienie pisma w Biuletynie Informacji Publicznej wskazuje się w treści tego obwieszczenia, ogłoszenia lub w Biuletynie Informacji Publicznej. Zawiadomienie uważa się za dokonane po upływie czternastu dni od dnia, w którym nastąpiło publiczne obwieszczenie, inne publiczne ogłoszenie lub udostępnienie pisma w Biuletynie Informacji Publicznej.*

*Ustawa o ochronie zabytków i opiece nad zabytkami z dnia 23. lipca 2003 r. (Dz. U. z 2020 r. poz. 282 ze zmian.) Art. 94. W postępowaniach administracyjnych dotyczących historycznych układów urbanistycznych i ruralistycznych, historycznych zespołów budowlanych oraz terenów, na których znajduje się znaczna ilość zabytków archeologicznych, strony tych postępowań mogą być zawiadamiane o decyzjach i innych czynnościach ministra właściwego do spraw kultury i ochrony dziedzictwa narodowego lub wojewódzkiego konserwatora zabytków przez obwieszczenie lub w inny zwyczajowo przyjęty w danej miejscowości sposób publicznego ogłaszania*

Załącznik 1 – kopia mapy topograficznej z oznaczonym obszarem planowanych badań

Załącznik 2 – kopia programu archeologicznych rozpoznawczych badań powierzchniowych

Załącznik 3 – kopia decyzji tut. Organu nr 810/DR/2020 z dnia 22.10.2020 r. (DR.5183.249.2020.mk), określająca zakres i rodzaj niezbędnych badań archeologicznych w związku z zamiarem realizacji ww. inwestycji

Otrzymują :

1. Gmina Ciepiałów + zał. 1-3

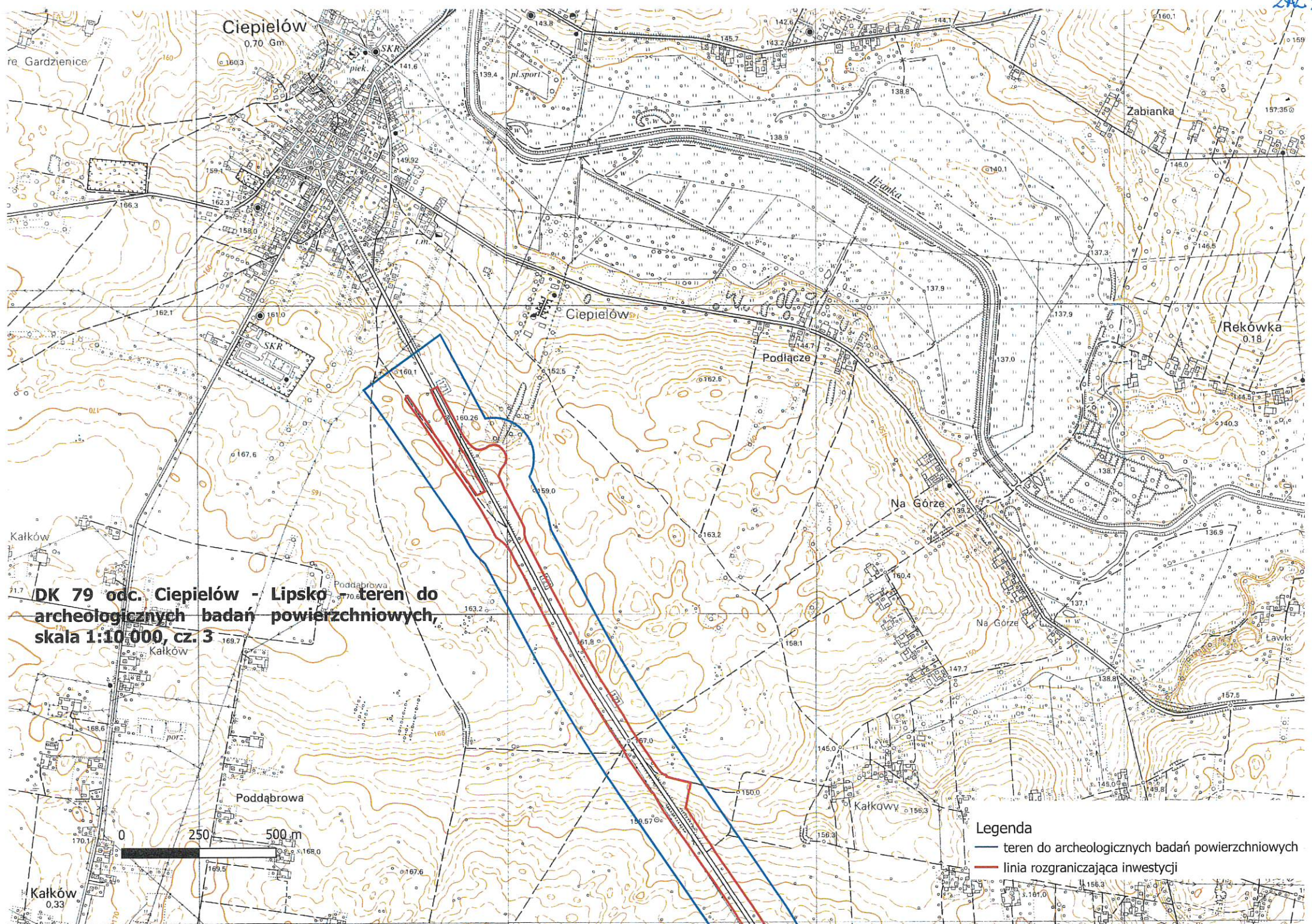
2. Gmina Lipsko + zał. 1-3

3. a/a

Do wiadomości:

1. Generalna Dyrekcja Dróg Krajowych i Autostrad O. w Warszawie +zał. 1-3



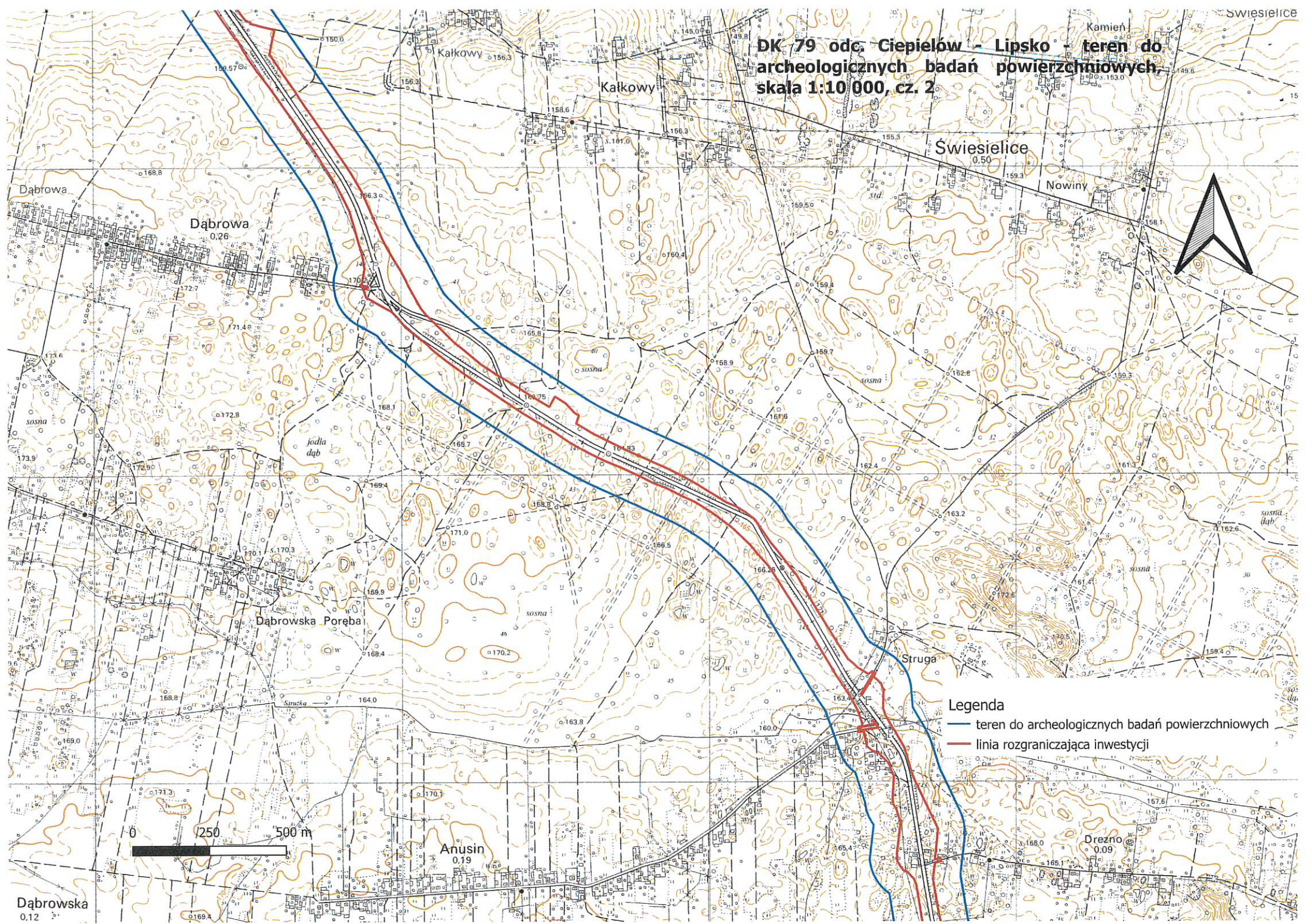


**DK 79 odc. Ciepielów - Lipsko - teren do archeologicznych badań powierzchniowych, skala 1:10 000, cz. 3**

**Legenda**  
 — teren do archeologicznych badań powierzchniowych  
 — linia rozgraniczająca inwestycji



**DK 79 odc. Ciepeliów - Lipsko - teren do archeologicznych badań powierzchniowych, skala 1:10 000, cz. 2**



**Legenda**

- teren do archeologicznych badań powierzchniowych
- linia rozgraniczająca inwestycji



Dąbrowska  
0,12

Anusin  
0,19

Drezno  
0,09

Swiesielice

Kamień

Kalkowy

Kalkowy

Swiesielice  
0,50

Nowiny

Dąbrowa

Dąbrowa  
0,26

Dąbrowska Poręba

Struga

sosna  
dąb

sosna

sosna

jodła  
dąb

sosna

sosna

sosna

sosna

sosna

sosna

sosna

sosna

sosna

sosna

sosna

sosna

sosna

sosna

0

250

500 m

sosna

sosna

sosna

sosna

sosna

sosna

0

250

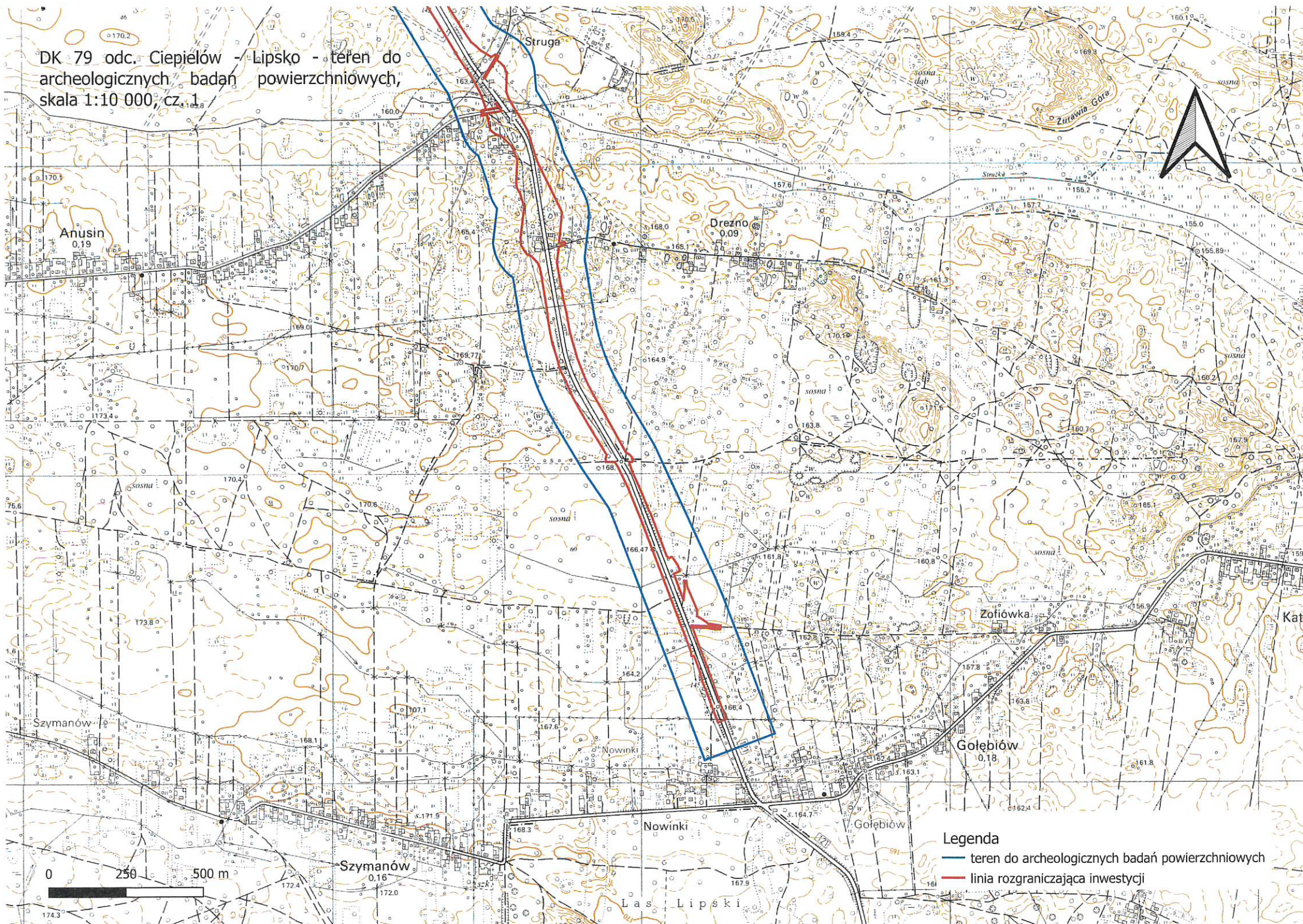
500 m

sosna

sosna



DK 79 odc. Ciepielów - Lipsko - teren do  
archeologicznych badań powierzchniowych,  
skala 1:10 000, cz. 1



- Legenda
- teren do archeologicznych badań powierzchniowych
  - linia rozgraniczająca inwestycji



## Program badań

### Archeologiczne badania powierzchniowe na trasie planowanej rozbudowy drogi krajowej nr 79 na odcinku Ciepeliów – Lipsko od km 121+450 do km 128+200.

Badania te będą wykonane w związku z decyzją Mazowieckiego Wojewódzkiego Konserwatora Zabytków 810/DR/2020 z 22.10.2020 r., w której na GDDKiA Oddział w Warszawie został nałożony obowiązek przeprowadzenia archeologicznych badań powierzchniowych terenu ww. inwestycji.

Badania te mają na celu rozpoznanie i zinventaryzowanie zabytków mogących występować w tym miejscu, co pomoże zapobiec przypadkowym odkryciom zabytków podczas realizacji inwestycji na etapie wykonywania robót ziemnych, a także pozwoli ustalić dalszy zakres niezbędnych badań archeologicznych.

### Planowany termin zakończenia badań (część terenowa) – 30.04.2021 r.

Obszar badań obejmuje terenu inwestycji o pasie długości ok. 6,75 km i szerokości co najmniej 200 m (po 100 m od osi drogi lub od osi dróg dojazdowych, zjazdów na węzłach itp.).

Przedmiotowe badania będą odbywały się następującymi etapami, polegającymi na wykonaniu:

1. kwerendy archiwalnej,
2. analizy danych LiDAR oraz ogólnodostępnych obrazów satelitarnych,
3. archeologicznych badania powierzchniowe – część terenowa,
4. opracowanie wyników archeologicznych badań powierzchniowych.

#### 1. Kwerenda archiwalna:

- A. Zostanie wykonana przed przystąpieniem do badań terenowych i będzie uwzględniać pozyskanie maksymalnej ilości danych dotyczących w szczególności:
- a) wcześniej prowadzonych badań archeologicznych, inwentaryzacyjnych, odkryć przypadkowych, wszelkich działań konserwatorskich i innych informacji będących w posiadaniu właściwych wojewódzkich urzędów ochrony zabytków,
  - b) dostępnych map historycznych i innych materiałów kartograficznych umożliwiających lokalizację m.in. kapliczek i krzyży, pól bitewnych oraz istniejących lub nieistniejących miejscowości i cmentarzy, a także karczm, młynów oraz wszelkich innych założeń o charakterze gospodarczo-przemysłowym,
  - c) występowania na terenie objętym badaniami zabytków wpisanych do rejestru zabytków, gminnej ewidencji zabytków oraz objętych ochroną na podstawie miejscowego planu zagospodarowania przestrzennego.

#### 2. Analizy danych LiDAR i ogólnodostępnych obrazów satelitarnych:

- A. Analiza danych LiDAR zostanie wykonana na podstawie chmury punktów lotniczego skanowania laserowego z zasobu Głównego Urzędu Geodezji i Kartografii o rozdzielczości co najmniej 4 punkty na m<sup>2</sup>, i stworzonego na jej podstawie numerycznego modelu wysokościowego.
- B. Następnie zostaną przygotowane następujące modele pochodne:
- a) 3 różne modele cieniowane (z jednego lub kilku kierunków – hillshade i multidirectional hillshade),
  - b) analiza głównych składowych PCA (Principal Relief Component Analysis),
  - c) mapa spadków (slope),
  - d) 2 modele różnicowe liczone na masce okrągłej o różnych promieniach (np. simple Local Relief Model),
  - e) model różnicowy liczony na masce o kształcie pierścienia (np. Topographic Position Index i Local Dominance),
  - f) indeks widoczności nieba (Sky-View Factor);
- C. Ww. modele posłużą do utworzenia wizualizacji:

- a) kompozycji modeli cieniowanych (RGB z trzech różnych kierunków lub z uwzględnieniem składowych głównych z różnych kierunków i wyboru trzech do utworzenia kompozycji),
  - b) superpozycji mapy spadków i modelu cieniowanego,
  - c) wizualizacji Sky-View Factor w odcieniach szarości,
  - d) wizualizacji modeli różnicowych w symetrycznych paletach barwnych;
- D. Podczas analizy powyższych modeli będą brane pod uwagę w szczególności elementy topografii terenu, o potencjalnym antropogenicznym charakterze, z wyróżnieniem tych, które mogą być relikdami takich obiektów jak: układy pól, szlaków komunikacyjnych, wsi, osad, działalności gospodarczej i militarnej człowieka – w szczególności fortyfikacji polowych, a także na formy jednoznacznie wskazujące na zabytkowy charakter, tj.: wały, rowy, grodziska, kurhany, megality.
- E. Następnie wyniki powyższych analiz zostaną zweryfikowane w terenie, która będzie polegać na oglądzie wytypowanych lokalizacji oraz wykonaniu pomiarów, opisów oraz fotografii będących elementami dokumentacji. Dla obiektów zweryfikowanych pozytywnie zostaną założone Karty Ewidencji Zabytku Archeologicznego Lądowego (dalej: KEZAL).
- F. Opracowanie wyników analiz NMT będzie zawierać 3 komponenty:
- a) część opisową (opis zakresu i rodzaju wykonanych prac, metodykę prac, wnioski z analizy danych);
  - b) wydruki map (format A3, skala 1:5000) ze zidentyfikowanymi obiektami poddanymi interpretacji;
  - c) cyfrowa baza danych (na nośniku typu *pendrive*).

### 3. Badania powierzchniowe – część terenowa:

- A. Prospekcja terenowa rozpocznie się po wykonaniu kwerendy archiwalnej i analiz.
- B. Prospekcja powierzchniowa zostanie wykonana w terenie zgodnie z metodyką archeologicznych prac powierzchniowych opisaną w literaturze naukowej, np.:
  - a) Woyda S. 1975. *Archeologiczne Zdjęcie Terenu – ogólne założenia metody w oparciu o doświadczenia mazowieckie*. Wrocław, 7-35;
  - b) Mazurowski R. 1980. *Metodyka archeologicznych badań powierzchniowych (=Polska Akademia Nauk – Oddział w Poznaniu. Seria Metodologia Nauk. 19)*. Warszawa;
  - c) Konopka M. 1984. *Instrukcja Ewidencji Stanowisk Archeologicznych metodą badań powierzchniowych (Archeologiczne Zdjęcie Polski)*. Warszawa, 11-14;
  - d) Jaskanis D. 1998. *Ewidencja archeologicznych dóbr kultury*. W: Z. Kobyliński (red.), *Ewidencja, eksploracja i dokumentacja w praktyce konserwatorstwa archeologicznego. (=Zeszyty Generalnego Konserwatora Zabytków. Archeologia 1)*. Warszawa, 15-45;
  - e) Ławecka D. 2000. *Wstęp do archeologii (=Instytut Archeologii Uniwersytetu Warszawskiego. Seria podręczników 5)*. Warszawa, 50-52.
- C. Prospekcją terenową zostanie objęty cały teren inwestycji z uwzględnieniem takich rejonów jak: sady, nieużytki, łąki oraz obszary leśne, oczywiście z zastrzeżeniem, że ich właściciele wyrazili zgodę na wejście. Obszary niedostępne do badań o ile takie wystąpią zostaną odpowiednio i rzetelnie oznaczone na mapach, a związane z tym ograniczenie prospekcji uwzględnione w sprawozdaniu.
- D. Badania terenowe będą odbywały się w formie przejścia terenu w systemie tyraliery, z odstępami pomiędzy uczestnikami badań powierzchniowych nieprzekraczającymi kilku metrów.
- E. Na obszarach wskazujących na możliwość występowania reliktdów dawnego osadnictwa, których obserwacja jest utrudniona (np. tereny częściowo zniwelowane poprzez leśną orkę, łąki itp.) zostaną użyte wykrywacze metali obsługiwane przez osoby posiadające doświadczenie w tego typu prospekcji.

### 4. Opracowanie wyników archeologicznych badań powierzchniowych będzie zawierać w szczególności:

- A. Opis historii, metodyki oraz przebiegu badań zilustrowany fotografiami z całego odcinka badań;

- B. Charakterystykę geograficzno-przyrodniczą obszaru badań;
- C. Charakterystykę historyczno-osadniczą obszaru badań wykonaną na bazie kwerendy (uwzględniając źródła archeologiczne, historyczne i kartograficzne), obejmującą dzieje od czasów prehistorycznych.
- D. Wykaz (w formie katalogu oraz zestawień tabelarycznych; katalog wraz ze zdjęciami stanowisk) wszystkich stanowisk archeologicznych (znanych i nowo odkrytych) wraz z zaznaczeniem ich na odpowiednich wycinkach map ortofotograficznych z przebiegiem inwestycji w skali 1: 3 000 lub dokładniejszej zawierający dane odnośnie:
- a) nazwy miejscowości,
  - b) nazw gminy, powiatu i województwa,
  - c) nr obszaru i stanowiska wg klasyfikacji AZP,
  - d) położenia geograficznego,
  - e) numerów i obrębów działek geodezyjnych,
  - f) kilometrażu w pasie drogowym,
  - g) klasyfikacji kulturowo-chronologicznej,
  - h) pozyskanych lub zaobserwowanych zabytków ruchomych lub nieruchomych,
  - i) informacje odnośnie funkcji, datowania i przynależności kulturowej, rodzaju podłoża oraz stosownie do możliwości – charakteru, natężenia obiektów i nawarstwień kulturowych,
  - j) przybliżonego zasięgu stanowiska o powierzchni określonej w arach i zaznaczonego na mapie,
  - k) stopnia zagrożenia stanowiska planowaną budową,
  - l) powierzchni stanowiska znajdującej się w kolizji z inwestycją określonej w arach i zaznaczonej na mapie,
  - m) wskazań konserwatorskich w tym: uzasadniona propozycja powierzchni badawczej stanowiska wytypowanego do badań wykopaliskowych (zlokalizowanej wyłącznie w liniach rozgraniczenia inwestycji) lub uzasadniona propozycja wykonania dodatkowego rozpoznania zasięgu stanowiska innymi metodami w tym metodą sondażową (w przypadku wskazań konieczności przeprowadzenia badań sondażowych wymagane graficzne przedstawienie propozycji lokalizacji i powierzchni wykopów sondażowych),
  - n) wskazań konserwatorskich odnośnie dalszego rozpoznania obszarów o szczególnym potencjale archeologicznym (np. uzasadnione wskazania do wykonania badań sondażowych na obszarach o uwarunkowaniach geograficzno-hydrologicznych sprzyjających osadnictwu w pradziejach), na których nie napotkano śladów dawnego osadnictwa w trakcie prospekcji powierzchniowej ze względu na brak dostępu do terenu bądź brak możliwości obserwacji (np. sady, nieużytki);
- E. Analizę pozyskanych materiałów ruchomych z podziałem na fazy;
- F. Inwentarz materiałów zabytkowych pozyskanych podczas badań w postaci tabelarycznej zawierający co najmniej następujące informacje w poszczególnych rubrykach: indywidualny numer/kod porządkowy dla każdej pozycji inwentarzowej, dane lokalizacyjne (stanowisko archeologiczne, nr stanowiska w miejscowości, nr stanowiska na obszarze AZP, nr obszaru AZP), data pozyskania, precyzyjny opis zabytków objętych wpisem;
- G. Zdjęcia oraz rysunki reprezentatywnych zabytków.
- H. Karty Ewidencji Zabytków (stanowisk) Archeologicznych Lądowych (KEZAL) zgodnie z obowiązującą instrukcją NID oraz kart ewidencyjnych rozpoznanych w granicach inwestycji krzyży, kapliczek, pomników i miejsc pamięci narodowej;
- I. Wnioski konserwatorskie;
- J. Mapę w skali 1:5 000 lub dokładniejszą (sporządzoną na podkładzie topograficznym i ortofotograficznym) z zaznaczonym przebiegiem inwestycji (linie rozgraniczenia, oś, kilometraż, podstawowe dane topograficzne) oraz lokalizacją wszystkich stanowisk z czytelnym wyróżnieniem graficznym charakteru stanowisk oraz wskazań konserwatorskich (kolizja/brak kolizji; badania wykopaliskowe/dalsze rozpoznanie; zaznaczenie obszarów kolizyjnych).



Dla całego obszaru badań zostanie sporządzona również baza danych oraz mapa w systemie informacji przestrzennej GIS zawierająca całość wyników badań - pliki w formacie GIS (.shp) wykonane w aktualnie obowiązującym układzie współrzędnych geodezyjnych.

- K. Mapę w skali 1:5 000 lub dokładniejszą z zaznaczonym przebiegiem inwestycji (linie rozgraniczenia, oś, kilometraż, podstawowe dane topograficzne) oraz lokalizacją wszystkich stanowisk na tle danych z ewidencji gruntów (granice i numery działek geodezyjnych) (wersja papierowa i elektroniczna).
- L. Mapę orientacyjną w skali 1:25 000 (lub podobną) z zaznaczonym przebiegiem inwestycji oraz punktowym zaznaczeniem wszystkich stanowisk z czytelnym wyróżnieniem graficznym stanowisk wraz z ich rozróżnieniem.

Zabytki ruchome pozyskane podczas badań zostaną odpowiednio oczyszczone, zakonserwowane, opisane oraz zapakowane, a następnie przekazane do muzeum, które udzieliło zgody na przyjęcie zabytków.

Badania będą wykonywane zgodnie z obowiązującymi przepisami prawa i warunkami określonymi w decyzjach Mazowieckiego Wojewódzkiego Konserwatora Zabytków.

Sporządził:

Wydział Ochrony Środowiska  
Specjalista

*mgr Katarzyna Hryniewicka*





MAZOWIECKI  
WOJEWÓDZKI  
KONSERWATOR  
ZABYTKÓW

Wojewódzki Urząd Ochrony Zabytków w Warszawie  
Delegatura w Radomiu 26-600 Radom, ul. Żeromskiego 53  
Tel.: (48) 363 92 14. Tel./fax (48) 363-85-14  
www.mwz.pl; mail: radom@mwz.pl

Radom, 22 października 2020 r.

DR.5183.249.2020.mk  
RPW/30603/2020

### DECYZJA 810/DR/2020

Działając na podstawie art. 31 ust. 2 w związku z art. 6 ust.1 pkt 3, art. 89 pkt 2, art. 91 ust.4, pkt. 4, ustawy z dnia 23 lipca 2003 r. o ochronie zabytków i opiece nad zabytkami (Dz. U. z 2020 r. poz. 282.) oraz art. 104 ustawy z dnia 14 czerwca 1960 r. – Kodeks postępowania administracyjnego (Dz. U. z 2020 r. poz. 256.) - po rozpatrzeniu wniosku Generalnej Dyrekcji Dróg Krajowych i Autostrad data wpływu 29.09.2020 r., w sprawie wydania decyzji określającej zakres i rodzaj niezbędnych badań archeologicznych w związku z zamiarem realizacji inwestycji rozbudowy drogi krajowej nr 79 na odcinku Ciepeliów – Lipsko od km 121+450 do 128+200

#### o r z e k a m:

określić zakres i rodzaj niezbędnych badań archeologicznych w związku z zamiarem realizacji inwestycji rozbudowy drogi krajowej nr 79 na odcinku Ciepeliów – Lipsko od km 121+450 do 128+200 – w następujący sposób.

1.Należy przeprowadzić weryfikacyjne badania powierzchniowe w pasie 200 metrów od osi trasy planowanej inwestycji. Przeprowadzone badania pozwolą na uaktualnienie ewidencji i zasięgów występowania stanowisk archeologicznych w ciągu realizowanej budowy drogi. Badania powierzchniowe należy poprzedzić kwerendą archiwalną w MWKZ del. Radom.

2.W trakcie prowadzonych prac powierzchniowo i kwerendy archiwalnej zgodnie z wytycznymi Generalnego Konserwatora Zabytków z dnia 17.12.2018 r., należy również uwzględnić i nanieść na mapy obiekty związane z historią najnowszą pochodzące z ostatnich 200-300 lat (nieużytkowane cmentarze, relikty fortyfikacji polowych, miejsca po obozach jenieckich lub opuszczone i zniszczone miejscowości).

3.Na podstawie dokumentacji z w/w prac archeologicznych zostaną wytypowane stanowiska znajdujące się w kolizji do inwestycji bezpośrednio narażone na zniszczenie oraz znajdujące się w pasie jej oddziaływania. Na stanowiskach bezpośrednio kolidujących z przebiegiem budowanej drogi przeprowadzone zostaną badania wykopaliskowe (powierzchnia i zakres zostanie określona po dostarczeniu wyników rozpoznania powierzchniowego). Na pozostałym obszarze gdzie na etapie rozpoznania powierzchniowego nie stwierdzono występowania stanowisk archeologicznych, należy roboty ziemne prowadzić pod nadzorem archeologicznym.

#### Uzasadnienie

Dnia 29.09.2020 r. do WUOZ del. Radom wpłynął wniosek Generalnej Dyrekcji Dróg Krajowych i Autostrad, podpisany przez Pana Bartłomieja Ratyńskiego p.o. Zastępcy Dyrektora Oddziału ds. Inwestycji, w sprawie wydania decyzji określającej zakres i rodzaj niezbędnych badań archeologicznych w związku z zamiarem realizacji inwestycji rozbudowy drogi krajowej nr 79 na odcinku Ciepeliów – Lipsko od km 121+450 do 128+200.

Biorąc pod uwagę zakres i rodzaj inwestycji Mazowiecki Wojewódzki Konserwator Zabytków stwierdza, że przeprowadzenie badań powierzchniowo-sondażowych w pasie 200 metrów od osi



planowanej inwestycji, pozwoli w jak najlepszym stopniu rozpoznać teren planowanej inwestycji.

Tak przeprowadzone uaktualnienie występowania stanowisk archeologicznych i ich zasięgu w trasie planowanej inwestycji pozwoli w jak najdokładniejszym zakresie wyznaczyć tereny do ratowniczych badań archeologicznych.

Nie jest dopuszczalne wybiórcze traktowanie materiału zabytkowego lub wkraczanie osób prowadzących badania lub poszukujących zabytków przy użyciu wykrywaczy metali lub wykonujących prace związane z inwestycją w kompetencje Mazowieckiego Wojewódzkiego Konserwatora Zabytków lub jednostek muzealnych poprzez samodzielne podejmowanie decyzji o rezygnacji z części materiału zabytkowego lub o dysponowaniu zabytkami we własnym – nieuzgodnionym – zakresie. Proponowane zasady postępowania z materiałem zabytkowym powinny znaleźć się w odpowiednim programie badań dołączonym do wniosku o wydanie pozwolenia na prowadzenie badań archeologicznych.

Zgodnie z art. 35 ust.1 ustawy o ochronie zabytków i opiece nad zabytkami przedmioty będące zabytkami archeologicznymi odkrytymi przypadkowo znalezionymi lub pozyskanymi w wyniku badań archeologicznych, stanowią własność Skarbu Państwa; zgodnie z art. 35 ust. 2 cyt. ustawy własność Skarbu Państwa stanowią również przedmioty będące zabytkami archeologicznymi, pozyskane w trakcie poszukiwań, zaś zgodnie z art. 35 ust. 3 cyt. ustawy miejsce przechowywania zabytków archeologicznych odkrytych, przypadkowo znalezionych albo pozyskanych w wyniku badań archeologicznych bądź poszukiwań, o których mowa w art. 36 ust. 1 pkt 12, określa wojewódzki konserwator zabytków, przekazując je w drodze decyzji w depozyt muzeum lub innej jednostce organizacyjnej, za jej zgodą.

Biorąc pod uwagę powyższe, orzeczono jak w sentencji.



1. Niniejsza decyzja nie zwalnia z obowiązku uzyskania pozwolenia na prowadzenie badań archeologicznych - zgodnie z art. 36 ust. 1 pkt 5 ustawy z dnia 23 lipca 2003 r. o ochronie zabytków i opiece nad zabytkami (Dz. U. z 2018 r. poz. 2067 ze zm.).
2. Zezwolenie na prowadzenie badań archeologicznych należy uzyskać od Mazowieckiego Wojewódzkiego Konserwatora Zabytków, Delegatura w Radomiu, 26-600 Radom, ul. Żeromskiego 53, p. 345, tel./fax 48/363-85-14; 48/363-92-14, [www.mwzkz.pl](http://www.mwzkz.pl); mail: [radom@mwkz.pl](mailto:radom@mwkz.pl)).
3. Od niniejszej decyzji stronie przysługuje, zgodnie z przepisem art. 129 § 1 i § 2 Kodeksu postępowania administracyjnego, odwołanie do Ministra Kultury i Dziedzictwa Narodowego, które strona może wnieść w terminie 14 dni od dnia doręczenia niniejszej decyzji, za pośrednictwem Mazowieckiego Wojewódzkiego Konserwatora Zabytków, Delegatura w Radomiu, 26-600 Radom, ul. Żeromskiego 53, p. 345, tel./fax 48/363-85-14; 48/363-92-14, [www.mwzkz.pl](http://www.mwzkz.pl); mail: [radom@mwkz.pl](mailto:radom@mwkz.pl)).
4. Na podstawie art. 127a Kpa w trakcie biegu terminu do wniesienia odwołania strona ma prawo do zrzeczenia się prawa do wniesienia odwołania od decyzji wobec organu administracji, który wydał decyzję. Z dniem doręczenia organowi administracji publicznej oświadczenia o zrzeczeniu się prawa do wniesienia odwołania przez ostatnią ze stron postępowania, decyzja staje się ostateczna i prawomocna.
5. Na terenie Gminy Ciepiałów znajdują się następujące obiekty wpisane do rejestru zabytków:  
W miejscowości Bąkowa : budynek dworu wraz z parkiem, XIX w., nr rej.: 142/A z 05.03.1982:  
- dwór  
- park, nr rej.: 746 z 20.12.1957 i nr rej. j/w

9



W miejscowości Ciepiałów: kościół par. p.w. Podwyższenia Krzyża, 1923-39 r., nr rej.: 338/A z 10.04.1986

synagoga, XIX w., nr rej.: 144/A z 15.03.1982

W miejscowości Łaziska: park dworski, poł. XIX w., nr rej.: 739 z 20.12.1957 oraz 350/A/86 z 24.10.1986

W miejscowości Rekówka: część nieruchomości – piwnica przy domu nr 36 (dz. nr ew. 99) – jako miejsce upamiętniające ważne wydarzenie historyczne; nr rej. A-1300 z dnia 12.06.2015

W miejscowości Stary Ciepiałów: park, XVIII w., nr rej.: 742 z 20.12.1957

W miejscowości Wielgie: kościół cmentarny p.w. św. Wojciecha, nr rej.: 331/A z 21.06.1967 oraz 180/A z 15.10.1982

najstarsza część cmentarza rzymsko-katolickiego z 1820 r.( nr działki 64) nr rej. A-1230 z dnia 17.02.2014 r.

park, XVIII, nr rej.: 745 z 20.12.1957

6. Na terenie Gminy Lipsko znajdują się następujące obiekty wpisane do rejestru zabytków:  
Park w miejscowości Daniszów ,z XVIII/XIX wieku, nr rej.: 740 z 20.12.1957 (?) oraz 354/A z 04.11.1986;  
kościół par. p.w. św. Ap. Piotra i Pawła, w miejscowości Krępa Kościelna z lat 1911-30, nr rej.: 337/A z 10.04.1986;  
cmentarz rzymsko – katolicki w miejscowości Krępa Kościelna z przełomu XVIII/XIX w. w granicach ogrodzenia (muru), nr rej.: A-1056 z dnia 12 stycznia 2012 r.  
kościół par. p.w. św. Trójcy w miejscowości Lipsko, nr rej.: 325/A/67 z 15.06.1967 oraz 81/A/81 z 12.03.1981;  
dom nr 5, drewniany w miejscowości Zofiówka, z końca XIX wieku, nr rej.: 126/A z 04.11.1981

**Lokalizacja zabytków nieruchomości** powinna zostać oparta na kwerendzie materiałów dostępnych w zasobach naszego archiwum (urząd nie posiada gotowych map z oznaczeniem zabytków).

7. Akta sprawy, a także materiały archiwalne (w tym karta KEZA stanowiska archeologicznego oraz opracowania dotychczasowych badań powierzchniowych, sondażowych i wykopaliskowych przeprowadzonych w rejonie przedmiotowej inwestycji) znajdujące się w archiwum Wydziału Zabytków Archeologicznych Wojewódzkiego Urzędu Ochrony Zabytków, są dostępne do wglądu w godzinach pracy Urzędu.
8. Jednocześnie informuję że na obszarze inwestycji mogą znajdować się obiekty ujęte w gminnej ewidencji zabytków. Wojewódzki konserwator zabytków nie prowadzi i nie uchwała gminnej ewidencji zabytków zgodnie z art. 22 ustawy o ochronie zabytków i opiece nad zabytkami, w związku z czym celem uzyskania informacji dotyczącej ujęcia nieruchomości w Gminnej Ewidencji Zabytków, należy zwrócić się do Urzędu Gminy w Ciepiałowie ul. Czachowskiego 1 27-310 Ciepiałów oraz Urzędu Miasta i Gminy w Lipsku ul. 1 Maja 2 27-300 Lipsko

Otrzymują:

- 1/ Wnioskodawca
- 2/ 2 x a/a.

Z up. MAZOWIECKIEGO WOJEWÓDZKIEGO  
KONSERWATORA ZABYTEKÓW

*Witold Bujakowski*  
Kierownik Delegatury w Radomiu