

Uchwała Nr XII/65/2015
Rady Gminy w Ciepiewie
z dnia 29 września 2015 roku

**w sprawie przystąpienia do sporządzenia zmiany miejscowego planu
zagospodarowania przestrzennego gminy Ciepiewów.**

Na podstawie art. 14 ust. 1 ustawy z dnia 27 marca 2003 r. o planowaniu i zagospodarowaniu przestrzennym (Dz. U. z 2015 r. poz. 199 ze zmianami) oraz art. 18 ust. 2 pkt 5 ustawy z dnia 8 marca 1990 r. o samorządzie gminnym (Dz. U. z 2013 r. poz. 594 ze zmianami) Rada Gminy w Ciepiewie uchwala, co następuje:

§1. Przystępuje się do sporządzenia zmiany miejscowego planu zagospodarowania przestrzennego gminy Ciepiewów uchwalonego Uchwałą Nr XIII/55/2004 Rady Gminy w Ciepiewie z dnia 29 kwietnia 2004 r.

§2. Zmiana planu obejmuje działkę nr ewid. 255/5 zlokalizowaną w obrębie Rekówka oraz część działki nr ewid. 11/2 zlokalizowanej w obrębie Ciepiewów Stary.


§3. Granice obszarów objętych projektem zmiany miejscowego planu zagospodarowania przestrzennego przedstawiają załączniki graficzne nr 1 i 2 do uchwały.

§4. Opracowanie i uchwalenie zmiany miejscowego planu zagospodarowania przestrzennego może nastąpić w etapach, odrębnie dla każdego z obszarów przedstawionych na załącznikach graficznych nr 1 i 2.

§5. W zmianie planu należy uwzględnić elementy określone w art. 15 ustawy z dnia 27 marca 2003 r. o planowaniu i zagospodarowaniu przestrzennym (Dz. U. z 2015 r. poz. 199 ze zmianami).

§6. Wykonanie uchwały powierza się Wójtowi Gminy Ciepiewów.

§7. Uchwała wchodzi w życie z dniem podjęcia.


Przewodniczący
Rady Gminy w Ciepiewie
Waldemar Czaplă

UZASADNIENIE
do Uchwały Nr XII/65/2015
Rady Gminy w Ciepeliowie
z dnia 29 września 2015 roku

Przystępuje się do sporządzenia zmiany miejscowego planu zagospodarowania przestrzennego gminy Ciepeliów. W 2004 r. dla terenu gminy Ciepeliów uchwalony został miejscowy plan zagospodarowania przestrzennego. W ciągu minionych lat do uchwalonego miejscowego planu zagospodarowania przestrzennego wpłynęły wnioski dotyczące umożliwienia zalesienia działek objętych zmianą planu. W związku z powyższym w celu umożliwienia realizacji nowego sposobu zagospodarowania terenu przystępuje się do opracowania zmiany planu. Podjęcie prac nad zmianą planu ma na celu również zapewnienie realizacji aktualnej polityki przestrzennej gminy Ciepeliów i stanowi kontynuację prac nad zmianą mpzp gminy Ciepeliów podjętą w latach ubiegłych.

Wobec powyższego, podjęcie niniejszej uchwały w sprawie przystąpienia do sporządzenia zmiany miejscowego planu zagospodarowania przestrzennego na obszarach wskazanych na załącznikach graficznych jest uzasadnione.

PRZEWODNICZĄCY
Rady Gminy
Waldemar Szabla



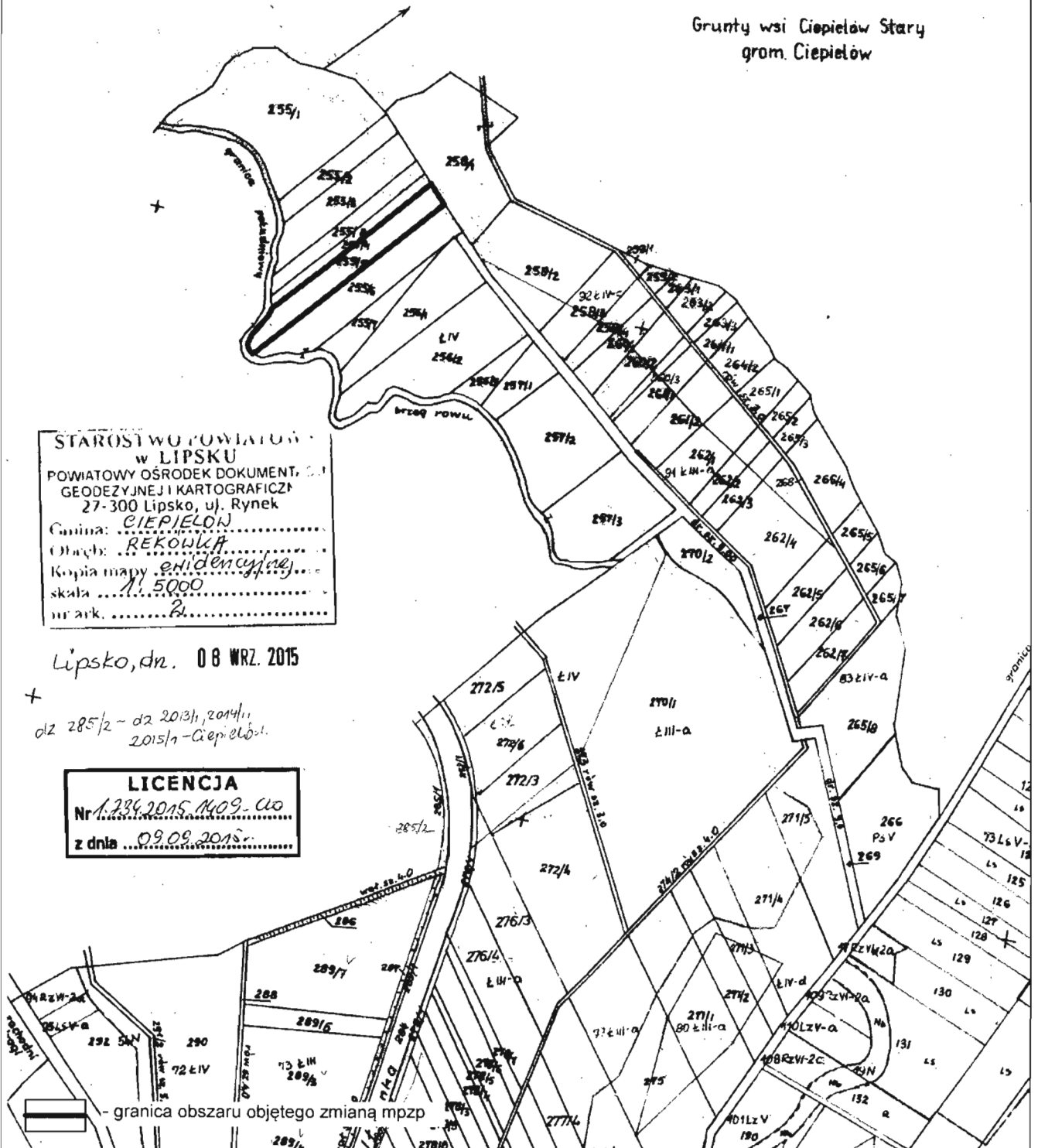
Grunty wsi Ciepiew Stary
gram. Ciepiew

STAROSTWO POWIATOWE
w LIPSKU
POWIATOWY OŚRODEK DOKUMENTACJI
GEODEZYJNEJ I KARTOGRAFICZNEJ
27-300 Lipsko, ul. Rynek
Gmina: CIEPIELOW
Obszary: REKONKA
Kopia mapy: 2013/1, 2014/1,
skala: 1:5000
nr ark.: 2

Lipsko, dn. 08 WRZ. 2015

dz 285/2 - dz 2013/1, 2014/1,
2015/1 - Ciepiew Stary

LICENCJA
Nr 1.234.2015.1409.00
z dnia 09.09.2015r.



STAROSTWO POWIATOWE
w LIPSKU
POWIATOWY OŚRODEK DOKUMENTACJI
GEODEZYJNEJ I KARTOGRAFICZNEJ
27-300 Lipsko, ul. Rynek 1
Gmina: CIEPIEŁÓW
Obręb: CIEPIEŁÓW STARY
Kopła mapy ewidencyjnej
skala 1:5000
nr ark. 1

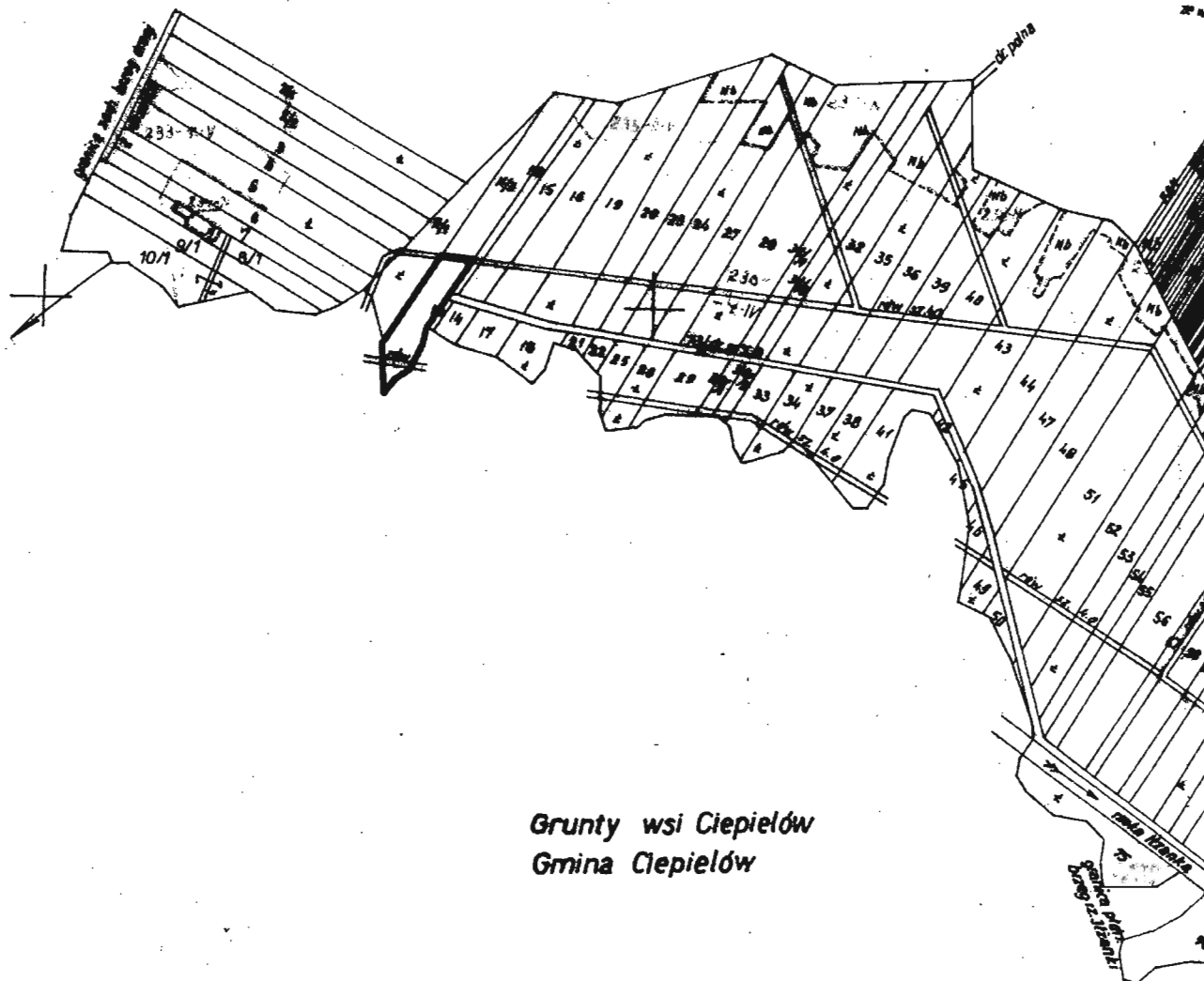
ZAŁĄCZNIK GRAFICZNY NR 2
DO UCHWAŁY NR
RADY GMINY W CIEPIELOWIE
Z DNIA

Lipsko, dn. 29 WRZ. 2014


LICENCJA
Nr 1.57.2015.1408.CLO
z dnia 30.01.2015



Grunty wsi Pcin
Gmina Ciepiałów



Grunty wsi Ciepiałów
Gmina Ciepiałów

 - granica obszaru objętego zmianą mpzp